



**proTEJO**

**Movimento Pelo Tejo**

# Relatório de Actividades – 1º Trimestre 2011

## V JORNADAS IBÉRICAS - “POR UM TEJO VIVO” 14 e 15 de Maio – Município de Azambuja



CONVITE

**V Jornadas Ibéricas  
“POR UM TEJO VIVO”**

Em defesa do Tejo e dos seus afluentes

**rede do Tejo**  
red del Tajo

**proTEJO**  
Movimento Pelo Tejo

**azambuja**  
Município

A “Rede de Cidadania por Uma Nova Cultura da Água do Tejo e seus Afluentes (Rede do Tejo/ Red del Tajo)”, o Município de Azambuja e o “proTEJO - Movimento Pelo Tejo” têm a honra de convidar V. Ex.ª a estar presente nas

**V Jornadas Ibéricas “Por um Tejo Vivo”**  
Em defesa do Tejo e dos seus afluentes

A iniciativa decorrerá nos dias 14 e 15 de Maio de 2011.  
A sessão de abertura terá lugar no dia 14 (Sábado), pelas 09h30,  
no Auditório Municipal do Centro Cultural-Pátio Valverde, em Azambuja.

.....

A evolução é natural.

[www.cm-azambuja.pt](http://www.cm-azambuja.pt) | tel.263 400 400 | fax 263 401 271 | Praça do Município, 19 2050-315 Azambuja

# **Relatório de Actividades – 1º Trimestre 2011**

**V JORNADAS IBÉRICAS - “POR UM TEJO VIVO”**

## **Conferências**

### **O estado ecológico do Tejo em Portugal**

Teresa Ferreira, Instituto Superior de Agronomia, Universidade Técnica de Lisboa

### **O estuário de Lisboa: ameaças e oportunidades do novo Plano de Gestão da Região Hidrográfica**

Paula Chainho, Instituto de Oceanografia, Faculdade de Ciências da Universidade de Lisboa (confirmar)

### **Azambuja e o Rio Tejo: uma relação educadora**

Vereadora Ana Maria Ferreira, Município de Azambuja

# **Relatório de Actividades – 1º Trimestre 2011**

## **V JORNADAS IBÉRICAS - “POR UM TEJO VIVO”**

**A situação do planeamento da Gestão da Região  
Hidrográfica do Tejo em Espanha**

**O Plano de Gestão da Região Hidrográfica do Tejo:  
Situação do Tejo e seus afluentes em Portugal**

Rio Maior – Movimento Cívico “Ar Puro”

Ribeira de Santa Catarina – Núcleo Ambiental da Ass. Moradores  
do Casal Sentista, Covões e Fontainhas

O Tejo em Portugal – proTEJO – Movimento pelo Tejo

# **Relatório de Actividades – 1º Trimestre 2011**

**VOGAR CONTRA A INDIFERENÇA (EM CURSO)**  
**3ª MOBILIZAÇÃO DE CIDADÃOS EM DEFESA DO TEJO**  
**Constância - Almourol - Vila Nova da Barquinha**  
**24 de Setembro de 2011**

**+ 200 canoístas em + 100 embarcações**  
**500 pessoas**

**GUIA DE CIDADANIA ACTIVA PARA A**  
**GESTÃO DA REGIÃO HIDROGRÁFICA DO TEJO**

**DEBATE SOBRE AS ALEGAÇÕES AO PLANO DE GESTÃO DA**  
**REGIÃO HIDROGRÁFICA DO TEJO**

**EXPOSIÇÃO S/ PLANO DE GESTÃO DA REGIÃO HIDROGRÁFICA**

# **Relatório de Actividades – 1º Trimestre 2011**

## **PARTICIPAÇÃO E SENSIBILIZAÇÃO**

### **A. VII CONGRESSO IBÉRICO DA FNCA**

**16 a 19 de Fevereiro**

### **B. Rio Maior - Debate - Movimento Cívico “Ar Puro”**

**20 de Fevereiro**

### **C. Ribeira de Santa Catarina - Núcleo Ambiental da**

**Ass. Moradores Casal Sentista, Fontainhas e Covões**

**12 de Março**

# **Relatório de Actividades – 1º Trimestre 2011**

## **PARTICIPAÇÃO E SENSIBILIZAÇÃO**

**D. OFICINA DE TRABALHO "RECURSOS NATURAIS" DO CONGRESSO  
DISTRIAL DO PSD DE SANTARÉM**

**19 de Março**

**E. XXI ENCONTRO NACIONAL DAS ASSOCIAÇÕES  
DE DEFESA DO AMBIENTE**

**26 de Março**

**F. 1º FÓRUM NACIONAL DE ONG PATRIMÓNIO**

**9 de Abril**

# V JORNADAS IBÉRICAS - “POR UM TEJO VIVO”

## Objectivo

1º Avaliação do estado ecológico de troços do rio Tejo

2º Medidas para alcançar o bom estado ecológico até 2015

## Programa de Trabalho

- A. Identificação dos troços de rio e massas de água correspondentes nas QSIGA
- B. Avaliação do estado ecológico da massa de água nas QSIGA
- C. Lista de indicadores físicos-químicos, biológicos e hidromorfológicos
- D. Proposta de medidas e de regime de caudais ecológicos das QSIGA
- E. Elaboração de propostas de medidas da Rede do Tejo

# Objectivos da directiva quadro da água (2000/60/CE) e da Lei da água 58/2005

- **Estado ecológico**

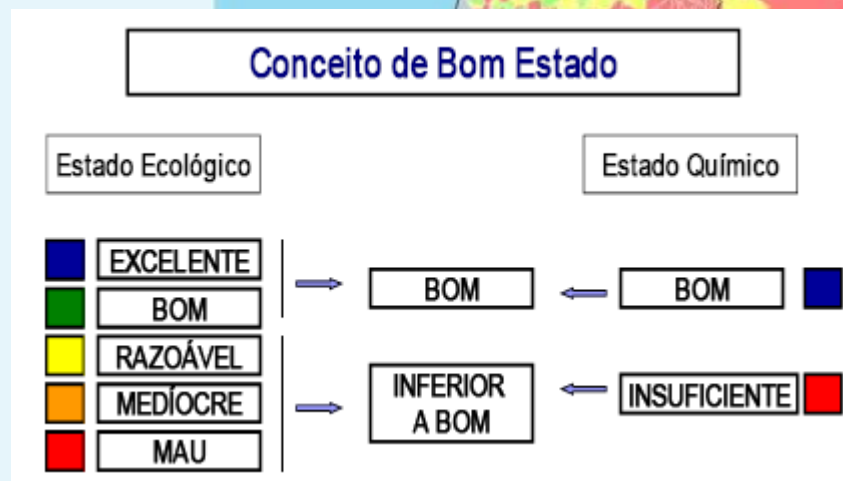
- **Físico-Químico**

- **Ecológico**

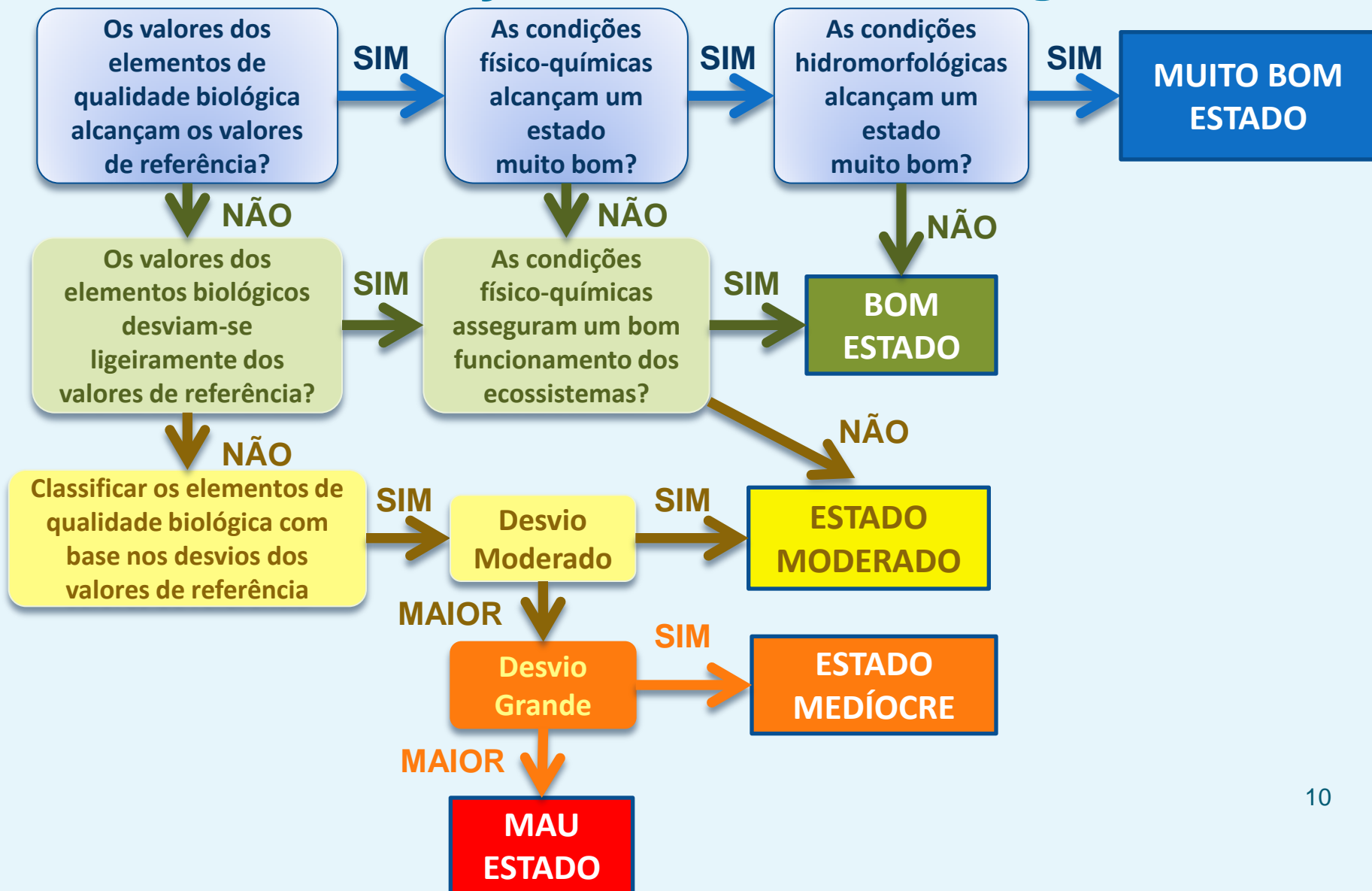
- Macroinvertebrados
- Ictiofauna (peixes)
- Vegetação aquática
- Vegetação ripária

- **Hidrológico**

- Regime hidrológico
- Continuidade fluvial
- Condições morfológicas



# Avaliação do Estado Ecológico



## V JORNADAS IBÉRICAS - “POR UM TEJO VIVO”

### ANÁLISE DO RELATÓRIO DE DELIMITAÇÃO DE ÂMBITO DA AVALIAÇÃO AMBIENTAL ESTRATÉGICA

INDICADORES FÍSICO QUÍMICOS  
ESTAÇÕES DE MONITORIZAÇÃO DO SNIRH

INDICADORES BIOLÓGICO  
E HIDROMORFOLÓGICOS

**NÃO SIGNIFICATIVOS POR  
FALTA DE INFORMAÇÃO**

ESPAÑA  
CONDIÇÕES DE REFERÊNCIA  
OU PARECER ESPECIALISTAS



PORTUGAL  
AUSÊNCIA DE CONDIÇÕES  
DE REFERÊNCIA

## V JORNADAS IBÉRICAS - “POR UM TEJO VIVO”

### ANÁLISE DO RELATÓRIO DE DELIMITAÇÃO DE ÂMBITO DA AVALIAÇÃO AMBIENTAL ESTRATÉGICA

#### **RISCOS**

- A. MENOR EXIGÊNCIA NA AVALIAÇÃO DO ESTADO ECOLÓGICO
- B. AUSÊNCIA DE DEFINIÇÃO DE CAUDAIS ECOLÓGICOS
- C. DIFERENTES MÉTODOS DE AVALIAÇÃO DO ESTADO ECOLÓGICO

#### **MEDIDAS**

- A. PLANEAMENTO DO PROCESSO DE IMPLEMENTAÇÃO DE INDICADORES BIOLÓGICO E HIDROMORFOLÓGICOS
- B. COOPERAÇÃO UNIVERSIDADES / ADMINISTRAÇÃO
- C. UNIFORMIZAÇÃO DE METODOLOGIAS

## V JORNADAS IBÉRICAS - “POR UM TEJO VIVO”

### ANÁLISE DO RELATÓRIO DE DELIMITAÇÃO DE ÂMBITO DA AVALIAÇÃO AMBIENTAL ESTRATÉGICA

#### MEDIDAS DE MONITORIZAÇÃO

- A. MONITORIZAÇÃO DO ESTADO ECOLÓGICO DAS MASSAS DE ÁGUA TRANSFRONTEIRIÇAS
- B. REDE INTEGRADA PARA DETECÇÃO DA ORIGEM DA POLUIÇÃO
- C. PLANOS DE INTERVENÇÃO DE DESCONTAMINAÇÃO DAS ÁGUAS E DE EMERGÊNCIA PARA SUBSTÂNCIAS PERIGOSAS (RADIOACTIVIDADE)

## **V JORNADAS IBÉRICAS - “POR UM TEJO VIVO”**

### **ANÁLISE DO RELATÓRIO DE DELIMITAÇÃO DE ÂMBITO DA AVALIAÇÃO AMBIENTAL ESTRATÉGICA**

#### **MEDIDAS DE PROTECÇÃO NATUREZA**

##### **A. GESTÃO DE BARRAGENS E AÇUDES – ACTIVIDADES ECONÓMICAS**

Garantir um regime fluvial adequado à prática de actividades náuticas e à migração e reprodução das espécies piscícolas e aquáticas

##### **B. CONSERVAÇÃO DOS RECURSOS PISCÍCOLAS**

Níveis de população que garantam a reposição da população e a sustentabilidade das actividades económicas associadas

**IMPEDIR A SOBREPESCA**

# PONTO DE SITUAÇÃO DO PLANO GESTÃO DA REGIÃO HIDROGRÁFICA

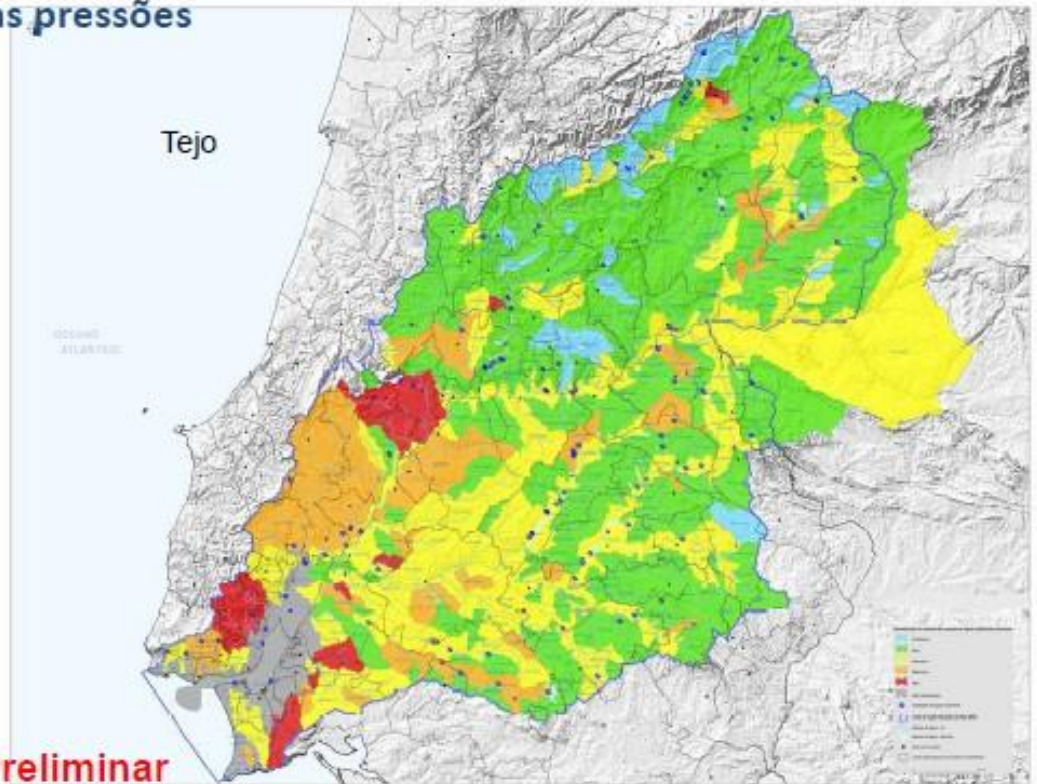
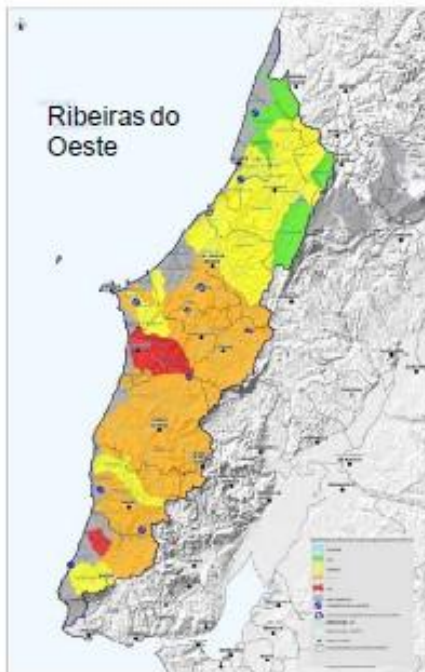
## Plano de Gestão de Região Hidrográfica – Ponto de Situação



# PONTO DE SITUAÇÃO DO PLANO GESTÃO DA REGIÃO HIDROGRÁFICA

## Plano de Gestão de Região Hidrográfica – Ponto de Situação

- ✓ Avaliação preliminar do Estado das massas de água:
  - Aplicação do sistema de classificação
  - Cruzamento com dados das pressões
  - Validação



**Avaliação Preliminar**

# **PARTICIPAÇÃO PÚBLICA NO PLANO GESTÃO DA REGIÃO HIDROGRÁFICA**

## **MOTIVAR PARTICIPAÇÃO PÚBLICA**

AVALIAÇÃO AMBIENTAL ESTRATÉGICA – ABRIL/MAIO

PROJECTO PLANO - JUNHO

GUIA CIDADANIA ACTIVA - SETEMBRO

EXPOSIÇÃO S/ PLANO - SETEMBRO

ALEGAÇÕES / CONTRIBUTOS – JUNHO A NOVEMBRO

SESSÃO DE DEBATE - NOVEMBRO

**ELABORAÇÃO DE ALEGAÇÕES - DEZEMBRO**

# VAMOS MERGULHAR NO TEJO?



## INFORMAÇÃO

Dossier Informativo - [dossier informativo do proTEJO](#)

## CONTACTOS

Porta-vozes

Paulo Constantino Vod (+351919061330)

Rui Reis Vod (+351917906838)

Blog: <http://movimentoprotejo.blogspot.com>

Email: [proTEJO.movimento@gmail.com](mailto:proTEJO.movimento@gmail.com)

Grupo: <http://groups.google.com/group/proTEJO>

Distribuição pelo Grupo: [proTEJO@googlegroups.com](mailto:proTEJO@googlegroups.com)

proTEJO no Facebook

<http://www.facebook.com/movimentoprotejo>

Aderir à Causa proTEJO no Facebook

<http://www.causes.com/proTEJO>