



# proTEJO

Movimento Pelo Tejo

## **Origem do proTEJO - Porquê?**

- Sobre Exploração da Água
- Risco de novos transvases
- Qualidade da água
- Aumento do assoreamento
- População de costas para o rio
- Perda da identidade cultural ribeirinha



## Objectivo do Movimento

Desenvolvimento de acções de mobilização de cidadãos na defesa e promoção da bacia hidrográfica do Tejo (rio e seus afluentes).

**Quem:** Cidadãos e suas organizações

**Para quê:** Defesa e promoção

**O quê:** Bacia hidrográfica do Tejo

**Como:** Acções de mobilização e intervenção

**Quando:** 5 Setembro 2009 até decisão cidadãos

*"Enquanto houver estrada para andar, a gente vai continuar,  
Enquanto houver ventos e mar, a gente não vai parar"*

*Jorge Palma*

**Onde:** Portugal, em coordenação com Espanha

# Adesões: Organizações e Cidadãos

- **Organizações (33)** - associações e grupos ambientalistas, associações para o desenvolvimento, desportivas (náuticas, canoagem e pesca), culturais, sociais, cívicas, autarquias, instituições, etc.
- **Cidadãos (1.547)** – preenchimento acto de adesão (63), adesão no Fórum Grupos e Actividade <http://protejo.forum-livre.com/> (20), adesão à causa proTEJO no facebook <http://apps.facebook.com/causes/protejo> (1466).

## proTEJO – Organizações Aderentes (33)

**Ecologistas e ambientalistas (5):** AZU - Associação Ambiente nas Zonas Uraníferas; EcoCartaxo – Movimento Alternativo e Ecologista; LPN - Liga para a Protecção da Natureza; GEOTA - Grupo de Estudos de Ordenamento do Território e Ambiente; Quercus – Associação Nacional de Conservação da Natureza.

**Movimentos Sociais (2):** COAGRET – PT – Coordenadora dos Afectados pelas Grandes Barragens e Transvases; Movimento Urânio em Nisa Não (MUNN).

**Desportivas, sociais e culturais (12):** Associação Independente para o Desenvolvimento Integrado de Alpiarça; Associação de Moradores do Casal Sentista, Fontainhas e Covões; Associação Recreativa Cultural e Desportiva "Os Amigos da Estação de Ortiga"; Associação Voluntariado e Acção Social do Entroncamento; Clube de Caça e Pesca de Vila Nova da Barquinha; Clube do Mar Costa do Sol; Clube Náutico Barquinhense; Clube Náutico de Vila Velha de Rodão; Liga Regional de Melhoramentos da Ortiga; Real Associação do Ribatejo; Real Associação do Médio Tejo; Sociedade Instrutiva e Recreativa da Atalaia.

**Desenvolvimento Regional (2):** Associação do Areeiros e Conservação do Rio Tejo; Centro de Interpretação Arqueológica do Alto Ribatejo – CIAAR.

**Instituições (12):** Comunidade Intermunicipal do Médio Tejo; Freguesia de Moita do Norte; Freguesia de Praia do Ribatejo; Freguesia de Tancos; Freguesia de Vila Nova da Barquinha; Instituto da Democracia Portuguesa; Município de Abrantes; Município de Azambuja; Município da Chamusca; Município da Golegã; Município de Mação; Município de Vila Nova da Barquinha.

## **Rede de Cidadania por Uma Nova Cultura da Água do Tejo/Tajo e seus afluentes (48) (ibérica)**

**Ecologistas e ambientalistas (19):** ACACLM - Asociación de Ciencias Ambientales de Castilla-La Mancha; ADENEX - Asociación para la Defensa de la Naturaleza y los Recursos de Extremadura; AEMS - Ríos con Vida; Asociación Ecologista del Jarama "El Soto"; Asociación Naturalista Ardeidas - Estudio y protección de las aves y sus hábitats; Asociación Naturalista Esparvel; Asociación Tajo Sostenible; Asociación Toledana de Educación Ambiental; ASPEA - Associação Portuguesa de Educação Ambiental; COAGRET - Coalición de Afectados por Grandes Embalses y Trasvases; Ecologistas en Acción - Aranjuez; Ecologistas en Acción de Castilla-La Mancha; Ecologistas en Acción de Toledo; Grama - Madrid; Greenpeace; Jarama Vivo; Proyecto Ríos - Asociación Territorios Vivos - Madrid; Sociedad Española de Ornitología (SEO-BirdLife); World Wild Fund - Adena.

**Cidadania (10):** Asociación en defensa del Río Alberche; ACIPA - Agrupación Ciudadana Independiente para Aranjuez; Coordinadora de los Ríos del Tajo Medio y Gredos; Plataforma Aire Limpio - Río Tajo Vivo; Plataforma Contra la Especulación Urbanística y Ambiental de Candeleda; Plataforma de Toledo en Defensa del Tajo; Plataforma en Defensa del Tajo y el Alberche; Plataforma Salvemos el Henares - Guadalajara y Madrid; **proTEJO - Movimento Pelo Tejo.**

## **Rede de Cidadania por Uma Nova Cultura da Água do Tejo/Tajo e seus afluentes (48) (ibérica)**

**Moradores (4):** Asociación Amigos del Carpio (Toledo); Asociación de Amigos del Valle del Alberche; Asociación de Vecinos Serranillo Sostenible; AVAN - Asociación de Vecinos y Amigos de Navalosa (Albacete).

**Desenvolvimento Regional (3):** AFRICAMA – Asociación Frisona de Castilla-La Mancha; Asociación de Pescadores para la Conservación de los Ríos; Associação de Estudos do Alto Tejo.

**Desportivas, sociais e culturais (7):** ARRABAL; Club de Piragüismo Talavera-Talak; Centro Cultural de Pesca de Aranjuez; Club de Aguas Bravas Piralberche; Club de Piraguismo Talavera-Talak; Club Deportivo DeaGua - Cabanillas del Campo (Guadalajara); Federación Castellano-Manchega de Piragüismo

**Instituições (4):** Asociación de Municipios Ribereños de de Entrepeñas y Buendía Cuenca y Guadalajara; Fundación Global Nature; Fundación Nueva Cultura del Agua; UNIPESCA - Unión Nacional de Pescadores Conservacionista.

**Organizações políticas (2):** PCAS - Partido Castellano; Agrupación de Electores San Román sostenible.

# Pontos Reivindicativos

- 1º. Defender a necessidade de uma **gestão sustentável da bacia hidrográfica do Tejo**
- 2º. Requerer o cumprimento da **Directiva Quadro da Água**
- 3º. Exigir o estabelecimento e quantificação de **caudais mínimos ecológicos diários**, semanais e mensais, reflectidos nos Planos da Bacia Hidrológica do Tejo, em Espanha e em Portugal
- 4º. Defender a **monitorização do cumprimento permanente dos caudais ambientais**
- 5º. **Recusar os transvases do Tejo e apoiar a investigação de alternativas sustentáveis**, baseadas no uso eficiente da água

# Pontos Reivindicativos

- 6º. Exigir a concepção de um projecto com vista ao desassoreamento do rio Tejo e à sua **navegabilidade**
- 7º. Exigir a **qualidade e quantidade de água** do rio Tejo e dos seus afluentes, no sentido de garantir os diversos usos
- 8º. Realizar acções para ajudar a **restaurar o sistema fluvial natural e o seu ambiente**
- 9º. Valorizar e promover a **identidade cultural e social** das populações ribeirinhas do Tejo

# Bem-estar ambiental e cultural

## 1. Gestão Sustentável

- a) Gestão da procura:  
    eficiência e contenção do uso para a sustentabilidade
- b) Princípio da unidade de gestão da região hidrográfica

## 2. Quantidade e Qualidade de Água

- a) Caudais ambientais em toda a bacia
- b) Bom estado ecológico do rio e das águas
- c) Conservação das espécies flora e fauna (v.g.piscícolas)
- d) Monitorização quantidade e qualidade

## 3. Património e Cultura das populações ribeirinhas

- a) Histórico, antropológico e arqueológico
- b) Geológico - Geopark Naturtejo
- c) Pesca Tradicional no rio Tejo
- d) Embarcações tradicionais e transporte fluvial

# Justiça Social e Regional

## 1. Distribuição da riqueza dos recursos hídricos

- a) Principais usos e poluidores: produção agrícola e hidroeléctrica
- b) Aplicação de preço inferior ao custo de produção (com obras hidráulicas: barragens e transvases)
- c) Actividades económicas de lazer prejudicadas pela prioridade da utilização para a produção agrícola e hidroeléctrica:
  - Náutica – empresarial e desportiva
  - Pesca - Migração e reprodução das espécies piscícolas
- d) Privação do uso de praias fluviais de qualidade

A falta de quantidade e qualidade – impede o bom estado ecológico

Privação à populações ribeirinhas em especial com menos recursos

## 2. Transvase: Desvio de riqueza para outras regiões hidrográfica

Gera procuras insustentáveis e um ciclo vicioso de crescimento assente em recursos alheios com origem noutras bacias hidrográficas

# O Rio Tejo hoje



Zézere

Abastecimento de água potável para Madrid

Alto Tejo

Alagón

Alberche

Jarama

Madrid

Tiétar

Alberche Guadarrama

Guadiela

Afluentes da esquerda

Afluentes da esquerda

Transvase para a bacia do Guadiana

Transvase para a bacia do Segura

- Límite de Cuenca Hidrográfica
- Red Fluvial
- Embalse
- Límite Fronteiriço
- Límite Autonómico
- Límite Provincial
- JAEN: Capital de Provincia

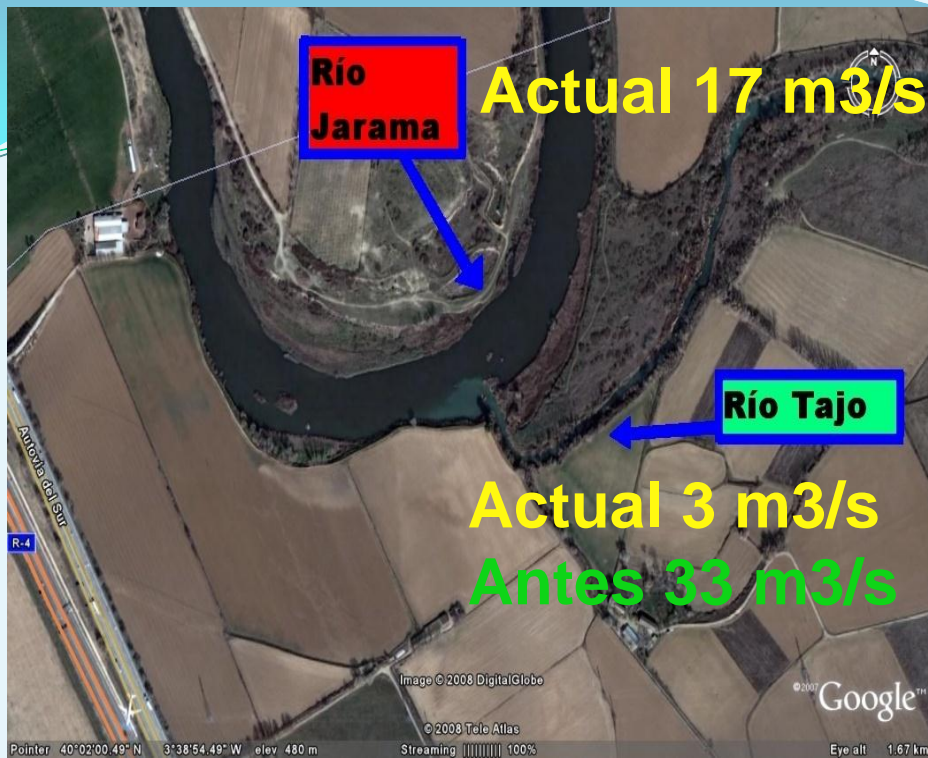


***Transvase Tejo-Segura e  
Tejo-Guadiana***

***Abastecimento de Madrid e  
Toledo do Alberche médio***

Cerca de 80% das águas do Alto Tejo são desviados para as bacias do Segura e Guadiana. As águas para o abastecimento dos 7 milhões de pessoas que vivem em Madrid e Toledo são retiradas do Médio Alberche (cerca de 90%).





## *O Jarama desagua no Tejo ou o Tejo no Jarama?*

Parte das águas do Alberche são usadas para o abastecimento de Madrid e voltam ao Tejo, mas sem adequada depuração.

*Imagens do Tejo na cidade de Toledo*



Sem as águas do Alto Tejo nem as águas do Alberche, que são águas residuais de Madrid mal depuradas, o Tejo seria um rio morto entre Aranjuez e a Extremadura.

De igual modo, sem caudais líquidos suficientes, o Tejo torna-se um rio de águas paradas e assoreado, em Santarém.



*O rio Tejo é um rio morto em Talavera de la Reina*



*O rio Tejo é um rio sem água e assoreado em Santarém*

# O Rio Tejo amanhã



## Riscos:

### **Sobre exploração da água do Tejo, agravada pelas Alterações Climáticas e Escassez de Água**

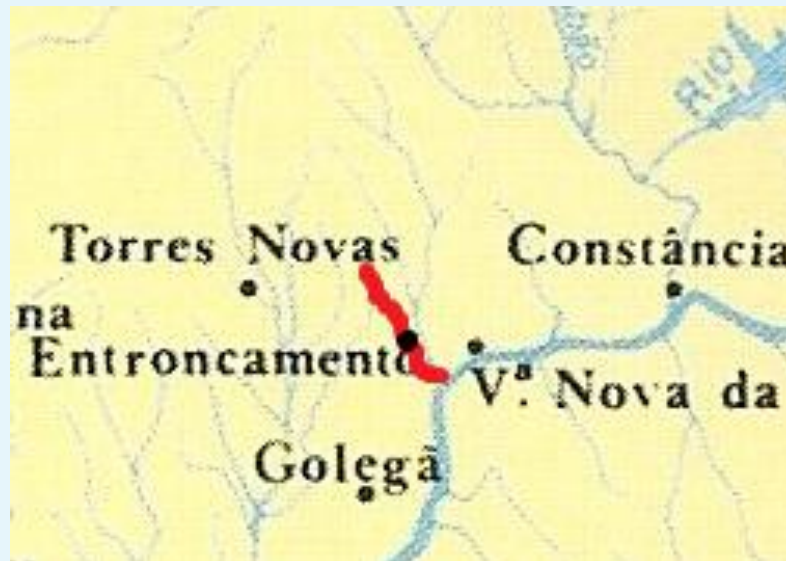
- O Plano de Bacia Hidrográfica do Tejo a ser publicado em 2012 não definir caudais ecológicos com base em critérios científicos em Portugal e Espanha e não os reflectir na Convenção de Albufeira
- Novo transvase de águas do Tejo Médio (rio Tiétar), já solicitado pelo presidente da Região de Múrcia. Isso implicaria uma redução do caudal do Tiétar e a consequente e importante redução do caudal do Tejo em Portugal.

### **Oportunidade : A Nova Directiva Quadro da Água**

- A obrigatoriedade, em 2015, dos países da UE apresentarem um **bom estado de todas as águas** de superfície (rios, lagos, águas costeiras e de transição) e subterrâneas.

## A RIBEIRA DE SANTA CATARINA

A Ribeira de Santa Catarina é um curso de água que tem o seu início no concelho de Torres Novas, na zona do Vale das Éguas, a Norte e Oeste da povoação de Casal Sentista, que atravessa e prossegue o seu curso ao longo de toda a cidade do Entroncamento, passando ainda brevemente pelo concelho de Vila Nova da Barquinha, para logo confluir com a Ribeira da Ponte da Pedra num único curso de água, em terrenos da Quinta da Cardiga, indo desaguar no Tejo junto ao Palácio no Concelho de Golegã, após 8 km de percurso.



## **A RIBEIRA DE SANTA CATARINA**

O nome da Ribeira de Santa Catarina, atribuído ao curso de água que atravessa o actual concelho do Entroncamento, já existia no séc. XVI, aparecendo designado em 1504 no Tombo da Comenda da Cardiga.


O seu nome advém da Ermida de Santa Catarina que existia junto da actual avenida dos Portões Grandes, outrora, a principal porta de entrada na Cardiga .

Essa capela aparece registada na cópia do Primeiro Mappa Topographico dos Campos da Cardiga, Almourol e Martintina, existente na Quinta da Cardiga, realizado em 18/06/1874 .

Este, por sua vez, é a cópia de um outro mapa mais antigo, elaborado em Dezembro de 1783, representando a região antes da mudança do curso do Rio Tejo, o que terá ocorrido nos meados do séc. XVI, cerca do ano de 1545.

# ESTADO ECOLÓGICO DA RIBEIRA DE SANTA CATARINA

**Poluição:** Descargas de águas residuais urbanas (ARU) directamente e sem adequado tratamento.



# ESTADO ECOLÓGICO DA RIBEIRA DE SANTA CATARINA

**Inundações Urbanas** causadas por:

- 1º. Encanamento e obstáculos ao longo do percurso urbano (ex: passagem inferior e construções edificadas s/ ribeira);
- 2º. Pontos baixos em nível inferior às águas da ribeira;
- 3º. Impermeabilização dos solos.



# ESTADO ECOLÓGICO DA RIBEIRA DE SANTA CATARINA

## Desvio artificial da foz

para montante do seu curso natural – função de irrigação devido à falta de caudal junto à margem?



# A ÁGUA DE UM RIO É O ESPELHO DO HOMEM?

“A água é o primeiro espelho do homem” - Ludwig Fewrback

“Se um rio é como um espelho que reflecte os valores e comportamentos da nossa sociedade, a nossa não vale o que bebe nem o que come, valendo talvez o que produz de sujidade, lixo e poluição...”  
(Dom Luiz Flávio Cappio - Bispo da Diocese de Barra, Bahia).

## **Já olharam bem para os rios, ribeiras e riachos da vossa terra?**

À semelhança de Narciso, o Homem rejeitou a paixão da ninfa Eco e foi amaldiçoado a apaixonar-se incontrolavelmente pelo consumo exagerado e desregrado que o conduzirá ao suicídio por exaustão dos solos, da floresta e da água, pela desertificação do planeta.

# POTENCIALIDADES DA RIBEIRA DE SANTA CATARINA PATRIMÓNIO NATURAL

## Nascentes

Zonas húmidas com fauna e flora




# POTENCIALIDADES DA RIBEIRA DE SANTA CATARINA

## PATRIMÓNIO CULTURAL

### Quinta da Cardiga

Diques de Contenção de Cheias



Aqueduto para Rega



# POTENCIALIDADES DA RIBEIRA DE SANTA CATARINA

## PATRIMÓNIO CULTURAL

### Quinta da Cardiga

#### Poço Antigo



# POTENCIALIDADES DA RIBEIRA DE SANTA CATARINA

## PATRIMÓNIO CULTURAL

### Palácio da Quinta da Cardiga



# **POTENCIALIDADES DA RIBEIRA DE SANTA CATARINA**

## **PATRIMÓNIO CULTURAL**

### **Arqueológico**

“Hoje, em toda a área de implantação da Cardiga e região envolvente são múltiplos os sítios arqueológicos que atestam a presença de humanos, principalmente nos vales da Ribeira de Santa Catarina e de Ponte da Pedra...”

In "Cardiga: De Comenda a Quinta da Ordem de Cristo, 1529-1630", Prof. Luís Miguel Preto Batista, edição do Município de Torres Novas, 2009, ISBN 978-972-9151-71-2(pag.21).

## MEDIDAS E ACÇÕES

- A. Melhoria da rede de saneamento e do tratamento de Águas Residuais Urbanas
- B. Reabilitação do Património Natural
  - Conservação** do leito e margens e ecossistemas aquáticos
- C. Educação ambiental sobre “Água e Rios”
- D. Recuperação e Conservação do Património Cultural
- E. Incentivos ao Turismo Cultural e Natureza (Quinta da Cardiga)
- F. Valorização dos recursos hídricos no planeamento das autarquias
  - Planos estratégicos, PDM, etc.
- G. Participação Pública do Plano Gestão Região Hidrográfica do Tejo

# Informação e Sensibilização

## **Sensibilização decisores políticos:**

- Grupos Parlamentares, Comissão parlamentar Ambiente, Secretaria de Estado do Ambiente, ARH Tejo, Municípios, CIM, etc

## **Sensibilização das ONG, entidades e cidadãos:**

- Encontro Nacional de Associações de Defesa do Ambiente - CPADA
- Encontro de Educação e Turismo Ambiental - SETA
- Projecto de Recuperação da Ribeira de Santa Catarina: Acção de limpeza das margens da ribeira e plantação de freixos
- Visita de Estudo – GEOPARK / NaturTejo
- Associação Tejo Universal
- Festival das Artes “ÁGUAS INFINDAS” – Fundação Inês de Castro
- Cultura e artes da Pesca Tradicional no Rio Tejo em Ortiga – Encontro com as associações da Ortiga e Câmara de Mação

# Reuniões

- **3ª e 4ª Conselho da Região Hidrográfica do Tejo**  
Estatuto de Convidado
- **Preparação da Queixa à CE:**  
Rede do Tejo e ONG Ambiente
- **Aplicação da Directiva Quadro da Água:**  
Comissão de Acompanhamento da Directiva Quadro da Água



# Prémios

**Dragona Ibérica**  
**Fundação Nova Cultura da Água**



**Padre Tajo**  
**Plataforma Talavera de La Reina**





# Actividades Realizadas

## WORKSHOP

EDUCAÇÃO, FORMAÇÃO  
E SENSIBILIZAÇÃO AMBIENTAL

## ÁGUA E RIOS

Salvaterra de Magos,  
6 de Junho de 2010

Centro de Interpretação e  
Educação Ambiental do Cais da Vala

### Programa

9 h 00 m - Recepção dos Participantes

9 h 30 m - Abertura Oficial e Boas Vindas

10h00 m - "Projecto Rios - Une Pessoas e Rios - Bacia hidrográfica do Tejo" - Projecto Rios

10h 45 m - "ECOCLUBES e Programa Água do projecto "Jovens, ambiente e cidadania" - OPE - Organização para a Promoção dos EcoClubes

Café

11h 45 m - "A escola no Tejo" - JuvenTejo - Associação Juvenil Tejo Vivo

12h 30 m - Almoço Livre

14 horas - "Água e Rios" - SETA - Soc. Portuguesa Para Des. Educação e Turismo Ambiental

14h 45m - "Eco - Escolas - Tema Água" - ABAE - Associação Bandeira Azul da Europa

Café

16h 15 m - "Eco Educação Sustentável" - Projecto Museu do Mundo

17 h00 m - Mesa Redonda "Água e Rios - Reflexos do Ambiente"

Inscrições e Informações  
protejo.aguaerios@gmail.com

(+351919061330)

Organização:



MOVIMENTO PELO TEJO  
movimentoprotejo.blogspot.com



CÂMARA MUNICIPAL DE  
SALVATERRA DE MAGOS  
www.cm-salvaterrademagos.pt

## 1º CONCURSO DE FOTOGRAFIA PROTEJO

Proteger o Rio Tejo,  
preservar a Água

Prémios do 1º ao 10º classificados  
Voucher da United Photo Press

Entrega dos trabalhos no Centro Cultural da  
Câmara Municipal de Vila Nova da Barquinha,  
Inscrições até ao dia 10 de Setembro de 2010.  
Máximo de 3 trabalhos por participante.

Os trabalhos serão expostos na Casa da  
Hidráulica (Vila Nova da Barquinha), de 25 de  
Setembro a 15 de Outubro de 2010.

Organização /

Regulamento em /  
www.hidro.org  
Contactos e informações /  
protejo.movimento@gmail.com  
919061330 / 919062644

Ecoartoxo  
Com o apoio /  
UNITE PHOTO PRESS

# Actividades Realizadas

## BIG JUMP

2005 A 2015 RIOS A 100%

**13 HORAS**  
**11 JUNHO 2010**  
**ALAMAL - RIO TEJO**

**BIG JUMP**  
... por toda a Europa

O Big Jump é uma iniciativa europeia que tem como objectivo aproximar os cidadãos dos ecossistemas de água doce e alertar para a poluição dos rios. As 13h de Portugal do dia 11 de Julho milhares de pessoas em vários países da Europa irão **MERGULHAR NO RIO** em simultâneo, com o objectivo de chamar a atenção para os problemas e desafios que os rios enfrentam nos dias de hoje.

**VEM MERGULHAR CONOSCO!  
O TEJO ESPERA POR TI!**

**VEM MERGULHAR NO RIO TEJO  
PRAIA FLUVIAL DO ALAMAL**

- Seguir pela A23 até à saída 13 (N244 Gavião)
- Seguir em direcção a Gavião (passando por Belver e pela ponte sobre o Tejo)
- No cruzamento virar à direita rumo à praia do Alamal

<http://movimentoprotejo.blogspot.com>  
[www.lpn.pt](http://www.lpn.pt)  
[www.cm-gaviao.pt](http://www.cm-gaviao.pt)  
[www.bigjump.org](http://www.bigjump.org)



## IV Jornadas POR UN TAJO VIVO

*En defensa del Tajo y sus rios*



Alto Jarama, Foto Jarama Vivo

**28, 29 y 30 de mayo**  
**Rivas Vaciamadrid (Madrid)**

*En defensa del Tajo y sus rios*



# FESTA DA ÁGUA DO TEJO

VILA NOVA DA BARQUINHA  
25. SETEMBRO. 2010

JORNADAS CIENTÍFICAS INSERIDAS EM EVENTO CULTURAL SOBRE O RIO TEJO, COM FOTOGRAFIA, PINTURA, POESIA E MÚSICA FLUVIAL.

ORGANIZAÇÃO



AFILOS



UNITED PHOTO PRESS



## JORNADAS CIENTÍFICAS

AUDITÓRIO DO CENTRO CULTURAL

09H00 RECEÇÃO DOS PARTICIPANTES  
09H30 ABERTURA OFICIAL

10H00 1º PAINEL  
EFEITOS DA SEDIMENTAÇÃO:  
DA NASCENTE À FOZ

MODERADOR TERESA AZEVEDO  
JOSÉ NUNES ANDRÉ  
INVESTIGADOR DO INSTITUTO DO MAR - GRUPO DE INVESTIGAÇÃO EM SISTEMAS SEDIMENTARES, HIDRODINÁMICAS E TRANSFORMAÇÕES GLOBAIS DA UNIVERSIDADE DE COIMBRA  
VITOR NUNES  
ASS. DOS AREÍDOS E DA CONSERVAÇÃO DO TEJO

DEBATE

10H45 2º PAINEL  
FOCOS DE POLUIÇÃO NO RIO TEJO

MODERADOR PAULA CHAINHO  
DÓMINGOS PATACHO  
QUERCUS - ASS. HAC. DE PROTECÇÃO DA NATUREZA  
JAIME FERREIRA  
ASSOCIAÇÃO PORTUGUESA DE AGRICULTURA BIOLÓGICA

DEBATE

PAUSA PARA CAFÉ

11H45 3º PAINEL  
REQUALIFICAÇÃO  
E VALORIZAÇÃO DO RIO TEJO

MODERADOR PIERLUIGI ROSINA  
PEDRO TEIGA  
ESPECIALISTA EM REABILITAÇÃO DE RIOS E RIBEIRAS DA FACULDADE DE ENGENHARIA DO PORTO  
JOSÉ PINTO LEITE  
COORDENADOR NACIONAL DO PROGRAMA POLIS TEJO

DEBATE

12H30 ALMOÇO LIVRE

14H30 4º PAINEL  
A SOBRE EXPLORAÇÃO DA ÁGUA  
NO TEJO: CAUSAS E MEDIDAS

MODERADOR ELSA MATOS SEVERINO  
CARLOS CUPETO  
DIRECTOR DO DEPARTAMENTO DE RECURSOS HÍDRICOS DO INTERIOR DA ADMINISTRAÇÃO DA REGIÃO HIDROGRÁFICA DO TEJO  
MIGUEL ANGEL SANCHEZ  
PLATAFORMA EM DEFESA DO TEJO E DO ALBERCHE DE TALAVERA DE LA REINA

DEBATE

PAUSA PARA CAFÉ

15H30 MESA REDONDA  
PROTEGER O RIO, PRESERVAR A ÁGUA  
MODERADORA

SARA CURA  
JOSÉ BASTOS SALDANHA  
PRESIDENTE DA SECÇÃO DE GEOGRAFIA DOS OCEANOS DA SOCIEDADE PORTUGUESA DE GEOGRAFIA E PRESIDENTE DA ASSOCIAÇÃO TEJO UNIVERSAL  
MANUEL LACERDA  
PRESIDENTE DA ADMINISTRAÇÃO DA REGIÃO HIDROGRÁFICA DO TEJO  
PAULA CHAINHO

INVESTIGADORA DO INSTITUTO DE OCEANOGRAFIA DA FACULDADE DE CIÊNCIAS DA UNIVERSIDADE DE LISBOA E REPRESENTANTE DA LIGA PARA A PROTECÇÃO DA NATUREZA  
PIERLUIGI ROSINA  
DIRECTOR DO DEPARTAMENTO DE TERRITÓRIO, ARQUEOLOGIA E PATRIMÓNIO DO INSTITUTO POLITÉCNICO DE TOMAR

TERESA AZEVEDO  
PROFESSORA DO DEPARTAMENTO DE GEOLOGIA DA FACULDADE DE CIÊNCIAS DA UNIVERSIDADE DE LISBOA  
ELSA MATOS SEVERINO  
REPRESENTANTE DA CULTURA E ARTES DA PESCA TRADICIONAL DO RIO TEJO NA ORTIGA  
JOÃO SERRANO  
REPRESENTANTE DA CANDIDATURA DA CULTURA AVEIREIRA A PATRIMÓNIO NACIONAL  
PAULO CONSTANTINO  
PORTA VOZ DO PROTEJO - MOVIMENTO PELO TEJO

## FESTA DA ÁGUA DO TEJO

18H00 INAUGURAÇÃO DA EXPOSIÇÃO  
"PROTEGER O RIO, PRESERVAR A ÁGUA"  
18H30 CERIMÓNIA DE ENTREGA DE PRÉMIOS DO CONCURSO DE FOTOGRAFIA E DE PINTURA  
21h00 "VOGAR ENTRE PALAVRAS"  
POESIA À BEIRA RIO  
- LARGO DAS FESTAS  
22H00 "MÚSICA FLUVIAL"  
RANCHO FOLCLÓRICO DOS PESCADORES DE TANCOS  
BANDA "ARREGAITA"

# INFORMAÇÃO

Dossier Informativo - [dossier informativo do proTEJO](#)

## CONTACTOS

Porta-vozes

Paulo Constantino Vod (+351919061330)

Rui Reis Vod (+351917906838)

Blog: <http://movimentoprotejo.blogspot.com>

Email: [proTEJO.movimento@gmail.com](mailto:proTEJO.movimento@gmail.com)

Grupo: <http://groups.google.com/group/proTEJO>

Distribuição pelo Grupo: [proTEJO@googlegroups.com](mailto:proTEJO@googlegroups.com)

proTEJO no Facebook

<http://www.facebook.com/movimentoprotejo>

Aderir à Causa proTEJO no Facebook

<http://www.causes.com/proTEJO>

# V Jornadas Ibéricas

14 e 15.MAIO.2011 | **AZAMBUJA** | Auditório Municipal Páteo Valverde



**POR UM  
TEJO VIVO**  
Em defesa do Tejo e dos seus afluentes

Organização:

